

IGAVIM
OBSERVATORIO CIUDADANO



TOMAS CLANDESTINAS

DUCTOS DE HIDROCARBURO Y GAS LP

Enero – septiembre 2025

Noviembre 2025



RED NACIONAL
DE OBSERVATORIOS
SEGURIDAD, JUSTICIA Y LEGALIDAD

El siguiente reporte presenta:

1. La comparativa de registros a nivel estatal de tomas clandestinas en ductos de petrolíferos (hidrocarburo) y de gas LP identificadas de enero a septiembre 2025
2. El ranking nacional de los municipios con mayor número de tomas clandestinas en ductos de hidrocarburo (petrolíferos) en este período
3. El ranking nacional de los municipios con registros de tomas clandestinas en ductos de gas LP en este período

De acuerdo con los registros indicados por PEMEX de enero a septiembre de 2025 a nivel nacional se identificaron 7,008 tomas clandestinas en ductos de petrolíferos y/o hidrocarburo, lo que representó una disminución del 12.81% en comparación con el mismo período de 2024, mientras que, en los registros de TC's en ductos de gas LP la disminución fue de apenas 0.66%

En el estado de Hidalgo de enero a septiembre de 2025 se identificaron 1,918 tomas clandestinas en ductos de hidrocarburo, lo que representó un incremento de 0.37% en comparación con el mismo período de 2024

Por otro lado, el estado de Puebla, registró el mayor número de tomas clandestinas en ductos de gas LP con 326, lo que, representó una disminución del 7.91%

En el país:

PEMEX identificó de enero a septiembre de 2025 una toma clandestina en ductos de hidrocarburo (petrolíferos) cada 56 minutos 15 segundos, mientras que en ductos de gas LP cada 9 horas 10 minutos

IGAVIM
OBSERVATORIO CIUDADANO



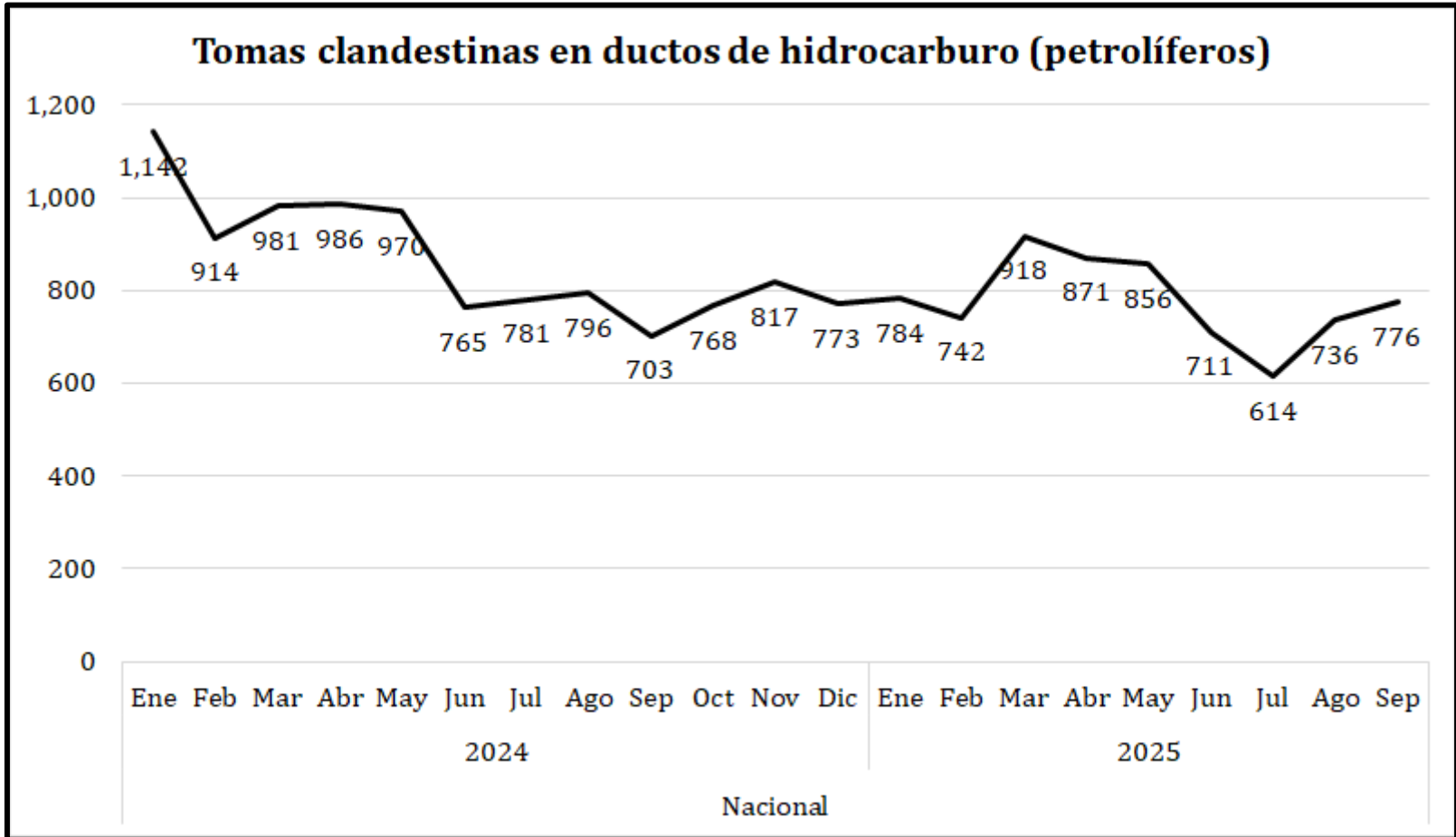
TOMAS CLANDESTINAS

DUCTOS DE HIDROCARBURO

Enero – septiembre 2025



RED NACIONAL
DE OBSERVATORIOS
SEGURIDAD, JUSTICIA Y LEGALIDAD



Fuente: IGAVIM con datos de PEMEX, respuestas a solicitudes de información

Jerarquización estatal de tomas clandestinas (TC'S) por robo de hidrocarburo en ductos (PEMEX)

Entidad federativa	ene - sep 2024	ene - sep 2025	% Variación	Cada que tiempo se identificó una toma clandestina // ene -sep 2025
Hidalgo	1,911	1,918	0.37%	3 horas 25 minutos
Jalisco	1,463	1,325	-9.43%	4 horas 57 minutos
Guanajuato	615	652	6.02%	10 horas 5 minutos
Querétaro	448	503	12.28%	13 horas 4 minutos
Tamaulipas	938	407	-56.61%	16 horas 9 minutos
Baja California	353	367	3.97%	17 horas 54 minutos
Nuevo León	603	358	-40.63%	18 horas 21 minutos
México	432	324	-25.00%	20 horas 17 minutos
Puebla	432	313	-27.55%	20 horas 59 minutos
Coahuila	454	239	-47.36%	1 día 3 horas
Chihuahua	117	168	43.59%	1 día 15 horas
Tabasco	2	133	6550.00%	2 días 1 hora
Veracruz	114	121	6.14%	2 días 6 horas
Oaxaca	73	89	21.92%	3 días 2 horas
Sonora	20	29	45.00%	9 días 25 horas
Sinaloa	15	27	80.00%	10 días 3 horas
Michoacán	0	21	#¡DIV/0!	13 días
Durango	21	5	-76.19%	1 mes 24 días
Ciudad de México	6	4	-33.33%	2 meses 8 días
San Luis Potosí	6	3	-50.00%	3 meses
Campeche	0	1	#¡DIV/0!	9 meses
Tlaxcala	9	1	-88.89%	9 meses
Aguascalientes	0	0	#¡DIV/0!	Ninguna
Baja California Sur	0	0	#¡DIV/0!	Ninguna
Chiapas	0	0	#¡DIV/0!	Ninguna
Colima	0	0	#¡DIV/0!	Ninguna
Guerrero	0	0	#¡DIV/0!	Ninguna
Morelos	0	0	#¡DIV/0!	Ninguna
Nayarit	0	0	#¡DIV/0!	Ninguna
Quintana Roo	0	0	#¡DIV/0!	Ninguna
Yucatán	6	0	-100.00%	Ninguna
Zacatecas	0	0	#¡DIV/0!	Ninguna
Total	8,038	7,008	-12.81%	56 minutos 15 segundos

Fuente: IGAVIM con datos de PEMEX, respuestas a solicitudes de información



Tomas clandestinas en ductos de hidrocarburo a nivel municipal

Entidad	Municipio	Total TC's ene - sep 2025
JALISCO	DEGOLLADO	548
HIDALGO	CUAUTEPEC DE HINOJOSA	413
GUANAJUATO	PENJAMO	264
JALISCO	TOTOTLAN	248
QUERETARO	PEDRO ESCOBEDO	207
QUERETARO	SAN JUAN DEL RIO	203
PUEBLA	HUAUCHINANGO	196
BAJA CALIFORNIA	TECATE	194
BAJA CALIFORNIA	ENSENADA	152
TAMAULIPAS	ALTAMIRA	151
HIDALGO	NOPALA DE VILLAGRAN	149
HIDALGO	SANTIAGO TULANTEPEC DE LUGO GUERRERO	141
COAHUILA DE ZARAGOZA	PARRAS	125
HIDALGO	SINGUILUCAN	118
MEXICO	AXAPUSCO	117
JALISCO	ATOTONILCO EL ALTO	110
JALISCO	TALA	107
JALISCO	ZAPOTLANEJO	105
JALISCO	TLAJOMULCO DE ZUÑIGA	103
HIDALGO	TEPEAPULCO	100
HIDALGO	TULA DE ALLENDE	100
HIDALGO	TLAXCOAPAN	98
NUEVO LEON	GARCIA	97
TAMAULIPAS	GONZALEZ	95
GUANAJUATO	CORTAZAR	92
CHIHUAHUA	CHIHUAHUA	89
MEXICO	HUEHUETOCA	85
NUEVO LEON	SANTA CATARINA	85
HIDALGO	AJACUBA	83
GUANAJUATO	VILLAGRAN	82
HIDALGO	EPAZOYUCAN	81
HIDALGO	SAN AGUSTIN TLAXIACA	80
HIDALGO	TLAHUELILPAN	80



Tomas clandestinas en ductos de hidrocarburo a nivel municipal

Entidad	Municipio	Total TC's ene - sep 2025
HIDALGO	HUICHAPAN	78
PUEBLA	AHUAZOTEPEC	76
HIDALGO	CHAPANTONGO	74
HIDALGO	TETEPANGO	69
QUERETARO	CORREGIDORA	68
TABASCO	CARDENAS	67
TAMAULIPAS	VICTORIA	67
TAMAULIPAS	LLERA	65
JALISCO	ZAPOPAN	63
GUANAJUATO	ABASOLO	59
HIDALGO	PACHUCA DE SOTO	59
HIDALGO	TEPETITLAN	58
COAHUILA DE ZARAGOZA	GENERAL CEPEDA	56
NUEVO LEON	GENERAL ESCOBEDO	55
TABASCO	HUIMANGUILLO	54
HIDALGO	ATOTONILCO DE TULA	43
MEXICO	OTUMBA	39
NUEVO LEON	PESQUERIA	36
CHIHUAHUA	JIMENEZ	35
GUANAJUATO	APASEO EL ALTO	34
GUANAJUATO	IRAPUATO	33
COAHUILA DE ZARAGOZA	RAMOS ARIZPE	32
HIDALGO	MINERAL DE LA REFORMA	32
HIDALGO	ATITALAQUIA	31
OAXACA	SAN JUAN GUICHICOVI	31
NUEVO LEON	CADEREYTA JIMENEZ	28
SINALOA	MAZATLAN	27
HIDALGO	TLANALAPA	24
SONORA	HERMOSILLO	24
VERACRUZ	TIERRA BLANCA	24
CHIHUAHUA	JUAREZ	23
GUANAJUATO	SALAMANCA	22
QUERETARO	HUIMILPAN	22

Fuente: IGAVIM con datos de PEMEX, respuestas a solicitudes de información

Tomas clandestinas en ductos de hidrocarburo a nivel municipal

Entidad	Municipio	Total TC's ene - sep 2025
GUANAJUATO	CELAYA	20
MEXICO	ACOLMAN	18
NUEVO LEON	LINARES	18
CHIHUAHUA	ALDAMA	17
GUANAJUATO	VALLE DE SANTIAGO	17
COAHUILA DE ZARAGOZA	SAN PEDRO	16
OAXACA	ASUNCION IXTALTEPEC	15
OAXACA	EL BARRIO DE LA SOLEDAD	15
NUEVO LEON	MONTEMORELOS	14
MEXICO	TEOLOYUCAN	13
MICHOACAN	CUITZEO	13
NUEVO LEON	APODACA	13
BAJA CALIFORNIA	PLAYAS DE ROSARITO	12
JALISCO	AYOTLAN	12
PUEBLA	JALPAN	12
TAMAULIPAS	REYNOSA	12
JALISCO	EL ARENAL	11
MEXICO	COYOTEPEC	11
MEXICO	TEOTIHUACAN	11
TAMAULIPAS	HIDALGO	11
VERACRUZ	SAYULA DE ALEMAN	11
VERACRUZ	TUXPAN	11
OAXACA	MATIAS ROMERO AVENDAÑO	10
GUANAJUATO	LEON	9
JALISCO	EL SALTO	9
MEXICO	TULTITLAN	9
PUEBLA	PALMAR DE BRAVO	9
GUANAJUATO	SILAO	8
JALISCO	TONALA	8
PUEBLA	VENUSTIANO CARRANZA	8
VERACRUZ	COATZACOALCOS	8
GUANAJUATO	PUEBLO NUEVO	7
MEXICO	TLALNEPANTLA DE BAZ	7

IGAVIM
OBSERVATORIO CIUDADANO



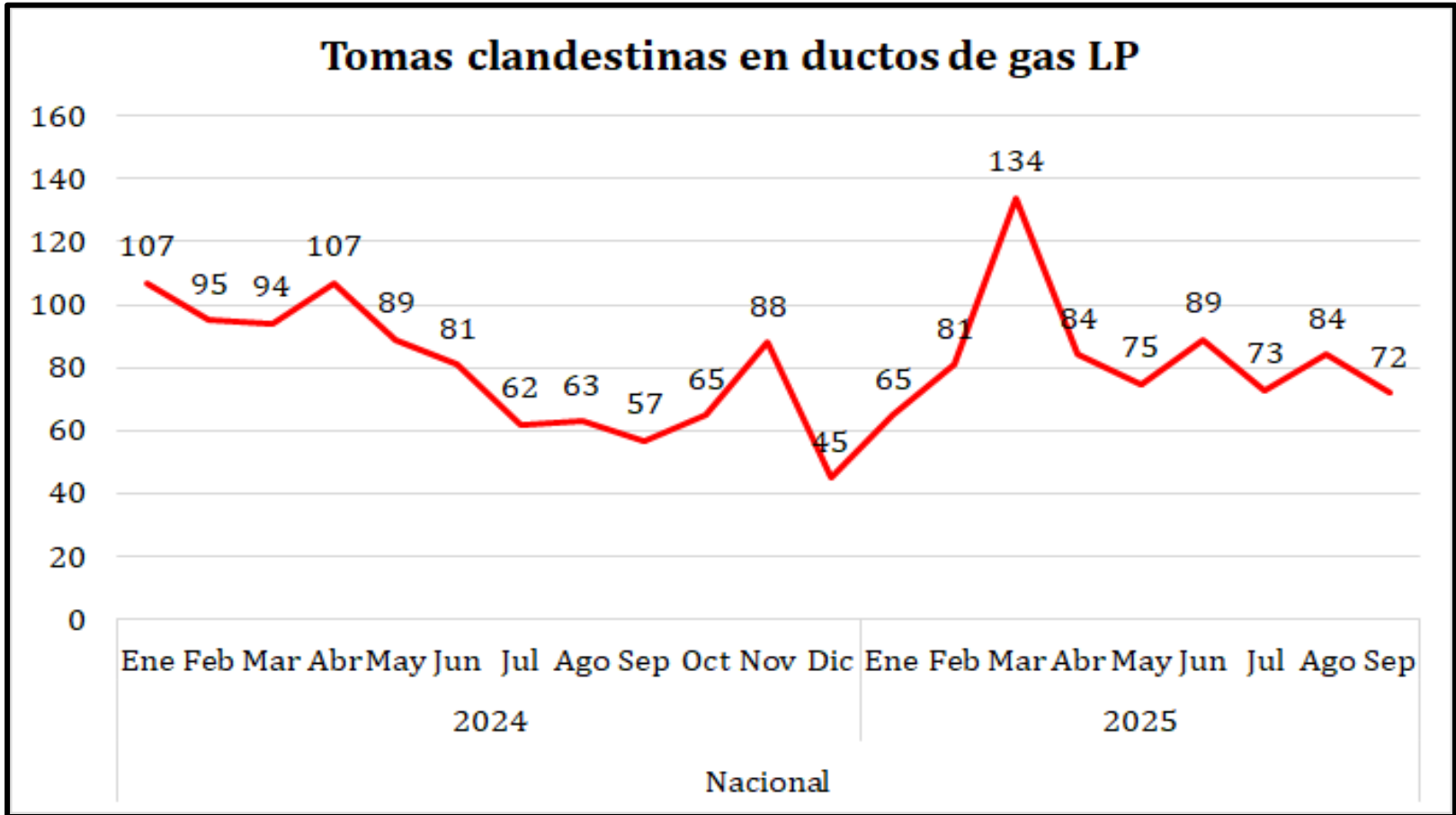
TOMAS CLANDESTINAS

DUCTOS DE GAS LP

Enero – septiembre 2025



RED NACIONAL
DE OBSERVATORIOS
SEGURIDAD, JUSTICIA Y LEGALIDAD

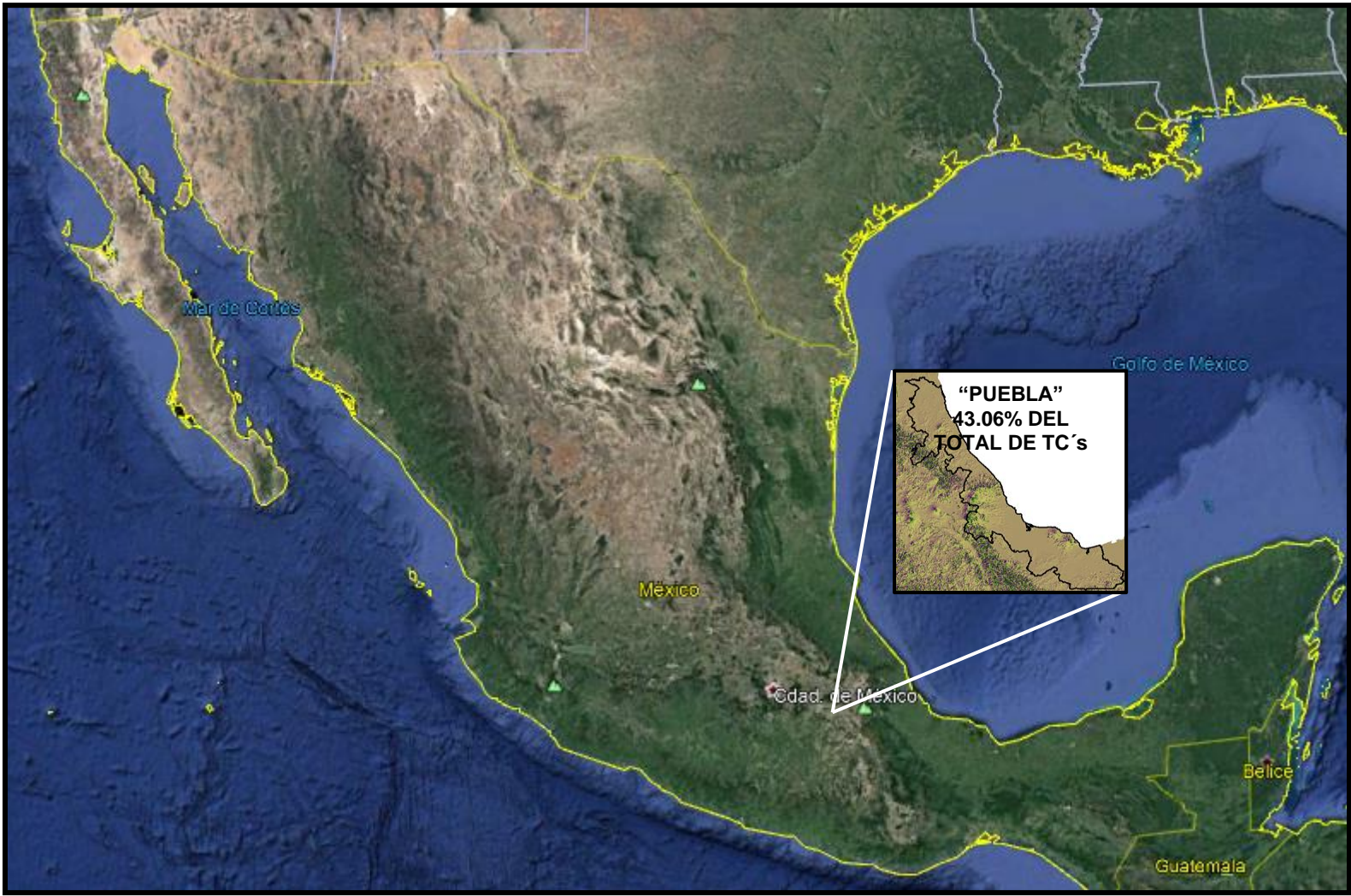


Fuente: IGAVIM con datos de PEMEX, respuestas a solicitudes de información

Jerarquización estatal de tomas clandestinas (TC'S) de gas LP en ductos (PEMEX)

Entidad	ene - sep 2024	ene - sep 2025	%Variación	Cada que tiempo se identificó una toma clandestina // ene - sep 2025
Puebla	354	326	-7.91%	20 horas 9 minutos
México	60	147	145.00%	1 día 21 horas
Tlaxcala	91	121	32.97%	2 días 6 horas
Hidalgo	7	97	1285.71%	2 días 20 horas
Veracruz	205	40	-80.49%	6 días 20 horas
Guanajuato	1	15	1400.00%	1 8 días 5 horas
Querétaro	16	4	-75.00%	2 meses 8 días
Tabasco	2	4	100.00%	2 meses 8 días
Jalisco	2	2	0.00%	4 meses 15 días
Chiapas	0	1	#¡DIV/0!	9 meses
Oaxaca	24	0	-100.00%	Ninguna
Total	762	757	-0.66%	9 horas 10 minutos

Fuente: IGAVIM con datos de PEMEX, respuestas a solicitudes de información





Entidad	Municipio	Total TC's ene - sep 2025
TLAXCALA	CALPULALPAN	97
PUEBLA	TEPEACA	65
MEXICO	NEXTLALPAN	61
PUEBLA	SAN MARTIN TEXMELUCAN	60
PUEBLA	SAN SALVADOR EL VERDE	55
PUEBLA	TLAHUAPAN	53
HIDALGO	TEPEJI DEL RIO DE OCAMPO	51
HIDALGO	TULA DE ALLENDE	46
MEXICO	TEPETLAOXTOC	34
PUEBLA	HUEJOTZINGO	30
VERACRUZ	TIERRA BLANCA	26
TLAXCALA	NANACAMILPA DE MARIANO ARISTA	20
MEXICO	POLOTITLAN	15
PUEBLA	LOS REYES DE JUAREZ	15
PUEBLA	SAN MATIAS TLALANCALECA	11
MEXICO	ACULCO	8
PUEBLA	AMOZOC	8
PUEBLA	ACAJETE	8
MEXICO	CHIAUTLA	7
MEXICO	JILOTEPEC	7
MEXICO	SOYANIQUILPAN DE JUAREZ	7
PUEBLA	PALMAR DE BRAVO	7
GUANAJUATO	CORTAZAR	6
GUANAJUATO	VILLAGRAN	6
MEXICO	TONANITLA	5
PUEBLA	ACATZINGO	4
QUERETARO	SAN JUAN DEL RIO	4
TLAXCALA	NATIVITAS	4
VERACRUZ	JUAN RODRIGUEZ CLARA	4
VERACRUZ	JOSE AZUETA	4
PUEBLA	PUEBLA	3
TABASCO	CARDENAS	3
GUANAJUATO	APASEO EL ALTO	2
MEXICO	TECAMAC	2
PUEBLA	TECAMACHALCO	2
VERACRUZ	CHACALTIANGUIS	2
VERACRUZ	ISLA	2
VERACRUZ	CUICHAPA	2
JALISCO	DEGOLLADO	2
GUANAJUATO	CELAYA	1
MEXICO	PAPALOTLA	1
PUEBLA	QUECHOLAC	1
PUEBLA	CUAUTLANCINGO	1
PUEBLA	CORONANGO	1
PUEBLA	CUAUTLANCINGO	1
PUEBLA	ESPERANZA	1
TABASCO	HUIMANGUILLO	1
CHIAPAS	REFORMA	1

Fuente: IGAVIM con datos de PEMEX, respuestas a solicitudes de información

CONCLUSIONES

- Las comparativas muestran un incremento de tomas clandestinas en 12 entidades federativas, destacando el estado de Hidalgo con el 27.36% del total de tomas clandestinas identificadas a nivel nacional
- La tendencia a nivel nacional se mantiene constante negativa
- El mayor impacto negativo se reflejó en el estado de Tabasco seguido de Sinaloa, Sonora, Chihuahua y Oaxaca
- Las mayores disminuciones porcentuales en este período se registraron en ciudad de Durango, Tamaulipas y San Luis Potosí.
- Las entidades que tiene una tendencia al alza de enero a septiembre de 2025 son: Baja California, Guanajuato, Hidalgo, Querétaro y Tabasco.
- El registro de tomas clandestinas en ductos de hidrocarburo, insistimos, no solo debe medirse en el volumen, también deben cuantificarse los riesgos, el grado de contaminación y su alternativa económica que genera y que da continuidad a la apertura.

CONCLUSIONES

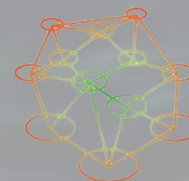
- A nivel nacional, a partir de diciembre de 2024 la tendencia repuntó, sin embargo, mantuvo una constante negativa de mayo a septiembre de 2025
- El estado de Puebla en este período, registró el mayor número de tomas clandestinas en ductos de gas L.P. representando el 43.06% del total nacional, seguido de México, Tlaxcala e Hidalgo
- La entidad federativa que registró el mayor impacto negativo fue Hidalgo, seguido de Guanajuato y el estado de México
- 4 entidades federativas en este período presentaron una disminución
- En el ranking municipal, en 48 municipios por lo menos se identificó 1 toma clandestina en ductos de gas LP a nivel nacional
- Es importante remarcar que aunque el delito solo presenta registros en 10 entidades, se reitera la importancia de analizar los impactos acumulativos que genera en los delitos de alto impacto y otros territorios, así como una alternativa dentro de la economía delictiva



www.igavim.org igavim.oc@gmail.com

 IGAVIM Observatorio Ciudadano

 @IGAVIM



RED NACIONAL
DE OBSERVATORIOS
SEGURIDAD, JUSTICIA Y LEGALIDAD